


# Örtliches Raumordnungskonzept






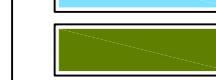
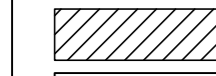


## Gebäudenutzung

### LEGENDE


#### GEWIDMETE FLÄCHEN lt. FLW-PLAN


 Gewidmete Flächen  
Bauland bzw. Sonderflächen

#### GEBÄUDENUTZUNG

 Wohnnutzung  
 Gewerbliche Nutzung  
 Mischnutzung  
 Touristische Nutzung  
 Landwirtschaftliche Nutzung  
 Öffentliche Nutzung  
 Sondernutzung  
 Leerstehend  
 Gebäude im Freiland

#### VERKEHRSDNETZ


 Landesstraßen - L  
Anlage 1 TSTG  
L-9 Mühlbergstraße

 Verkehrswege Gemeinde,  
Bestand

#### FREILAND

 Übrige Flächen im Freiland

 Fließende Gewässer Fläche

 Fließende Gewässer Linie

**Ortsteil** Ortsteilbezeichnung

**Tulfes** Nachbargemeinde

**MASSTAB M 1:5.000**

LÄNGEN- UND FLÄCHENMASSTAB

 0 50 100 150 200 250 300 Meter

#### GRENZEN

 Ortsgemeindegrenze

Gemeinde

**RINN**

Örtliches Raumordnungskonzept  
Flächenwidmungsplan  
Bebauungsplan

Vorhaben Neuerfassung	Anwendung	SITRO NUMMER	345
		Fortlaufende Nummer:	
X	X	ORK	Gebäudenutzung
X		FWP	
		ABP	
		EBP	

PLANUNGSBEREICH: RINN

BETROFFENE GRUNDSTÜCKE: gesamtes Gemeindegebiet

GEMEINDEVERMERKE:



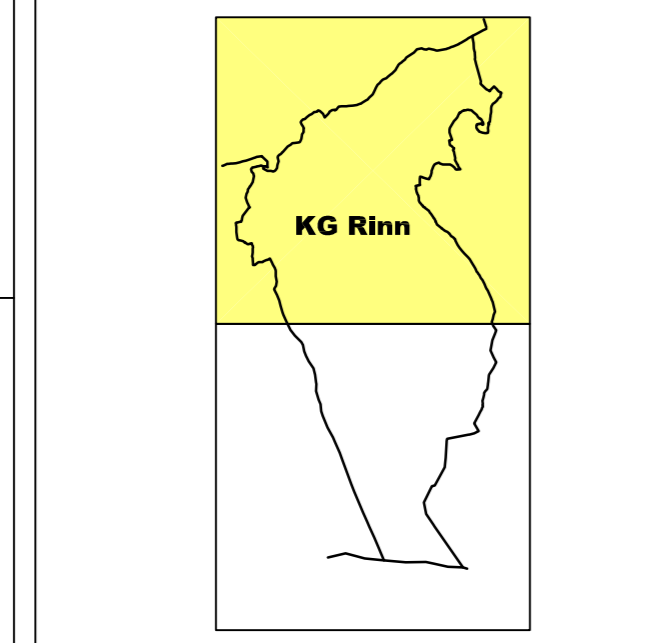
DER BÜRGERMEISTER:

PRÜFERVERMERK ABTEILUNG RAUMORDNUNG STATISTIK

VERMERKE DER LANDESREGIERUNG  
ALS AUFSICHTSBEHÖRDE

KATASTRALGEMEINDEN: KG RINN  
PLANGRUNDLAGE: DKM ÖBEV  
AUFGABENKATZ: 10.2010  
MASSTAB DETAILPLAN: 1:5.000

BLATTSCHNITT  
ÜBERSICHTSPLAN: o.M.



KUNDMACHUNG:

gem. § 67 TROG 2011

VOM

BIS

DER BÜRGERMEISTER:

DER PLANVERFASSER:  
  
 Ingenieurbüro für Raumordnung und Raumplanung  
 Dipl. Ing. Andreas LOTZ & Dipl. Ing. Dr. Erich ORTNER  
 Mauerstrasse 37a · A-6020 INNSBRUCK · Tel. 031299300 Fax 031299 200 19  
<http://www.raumplanung.co.at> · e-mail: [info@raumplanung.co.at](mailto:info@raumplanung.co.at)

07-12-2013  
ORK RINN F2012 Info Verkehr.ring

#### Quellen

Grenzdarstellung: Digitale Katastermappe, DKM ÖBEV, KG Rinn, AöTLR, TIRIS, 10/2010  
 Waldabgrenzung: Benützungsschnitte lt. DKM ÖBEV, KG Rinn, AöTLR, TIRIS, 10/2010  
 Gewässer: Benützungsschnitte lt. DKM ÖBEV, KG Rinn, AöTLR, TIRIS, 10/2010  
 Flächenwidmungsplan: AöTLR, TIRIS, 09/2012  
 Überörtliches Straßennetz: Benützungsschnitte lt. DKM ÖBEV, KG Rinn, AöTLR, TIRIS, 10/2010

